1 POŁOŻENIE GEOGRAFICZNE GMINY SIANÓW

Gmina Sianów położona jest w północno-wschodniej części województwa zachodniopomorskiego w powiecie koszalińskim, na pobrzeżu Słowińskim – na równinie słupskiej. Od strony południowej graniczy z gminami: Polanów i Manowo od zachodu z miastem Koszalin i gminą Mielno. Granicę północną wyznacza gmina Darłowo (powiat sławieński). Natomiast wschodnią granicę wyznacza gmina Malechowo (powiat sławieński).

Granice naturalne wyznaczają: od północy układ jezior przybrzeżnych Jamno i Bukowo, od zachodu szerokie i płaskie dno doliny rzeki Unieść, od południa kompleks lasów Góry Chełmskiej oraz lasów Nadleśnictwa Manowo, od wschodu kompleksy lasów Nadleśnictwa Karnieszewice.

Krajobraz gminy Sianów charakteryzuje się stosunkowo dużym zróżnicowaniem elementów rzeźby młodoglacjalnej. Główne formy rzeźby terenu utworzone zostały w wyniku bezpośredniej działalności lądolodu oraz w efekcie erozyjnej lub akumulacyjnej działalności wód roztopowych. Rzeźba glacjalna została wymodelowana w wyniku radykalnych zmian klimatycznych w neoplejstocenie a następnie holoceńskie procesy rzeźbotwórcze ukształtowały młody krajobraz polodowcowy. Generalnie rzeźba tego terenu ma charakter niskofalisty. Walory rzeźby młodogalcjalnej podkreślają dolinki erozyjne rozcinające wysoczyznę (m.in. wąska o stromych krawędziach dolinka rzeki Polnicy, prawobrzeżny dopływ rzeki Unieść), zagłębienia wytopiskowe i małe jeziorka tzw. „oczka"

Pod względem obszarowym gmina plasuje się w środku wiejskich gmin województwa zachodniopomorskiego; jej powierzchnia ewidencyjna wynosi 227 km^2.
Gminę zamieszkuje ponad 13 tys.[1] mieszkańców. Gmina należy do grupy gmin wiejskich o średnio wysokim wskaźniku zaludnienia (58,8 osób/ 1 km^2).

Sieć osadnicza gminy obejmuje 38 miejscowości skupionych w 24 sołectwach. Zdecydowana większość jednostek osadniczych posiada zwarty charakter zabudowy.
Sianów jako miejscowość gminna, skupia większość historycznie wytworzonych ciążeń społeczno-gospodarczych jakie wypływają z okalających je obszarów. Na terenie gminy zlokalizowane są ośrodki samorządu gminy. „Przedłużenie" tych wielostronnych więzi stanowi centrum powiatowe - miasto Koszalin, położone na zachód od Sianowa, a oddalone o ok. 9 km.
Przez gminę Sianów przebiega droga krajowa nr 6 Szczecin – Koszalin –Gdańsk.

[1] *Gminy Województwa Zachodniopomorskiego, US Szczecin 1999*

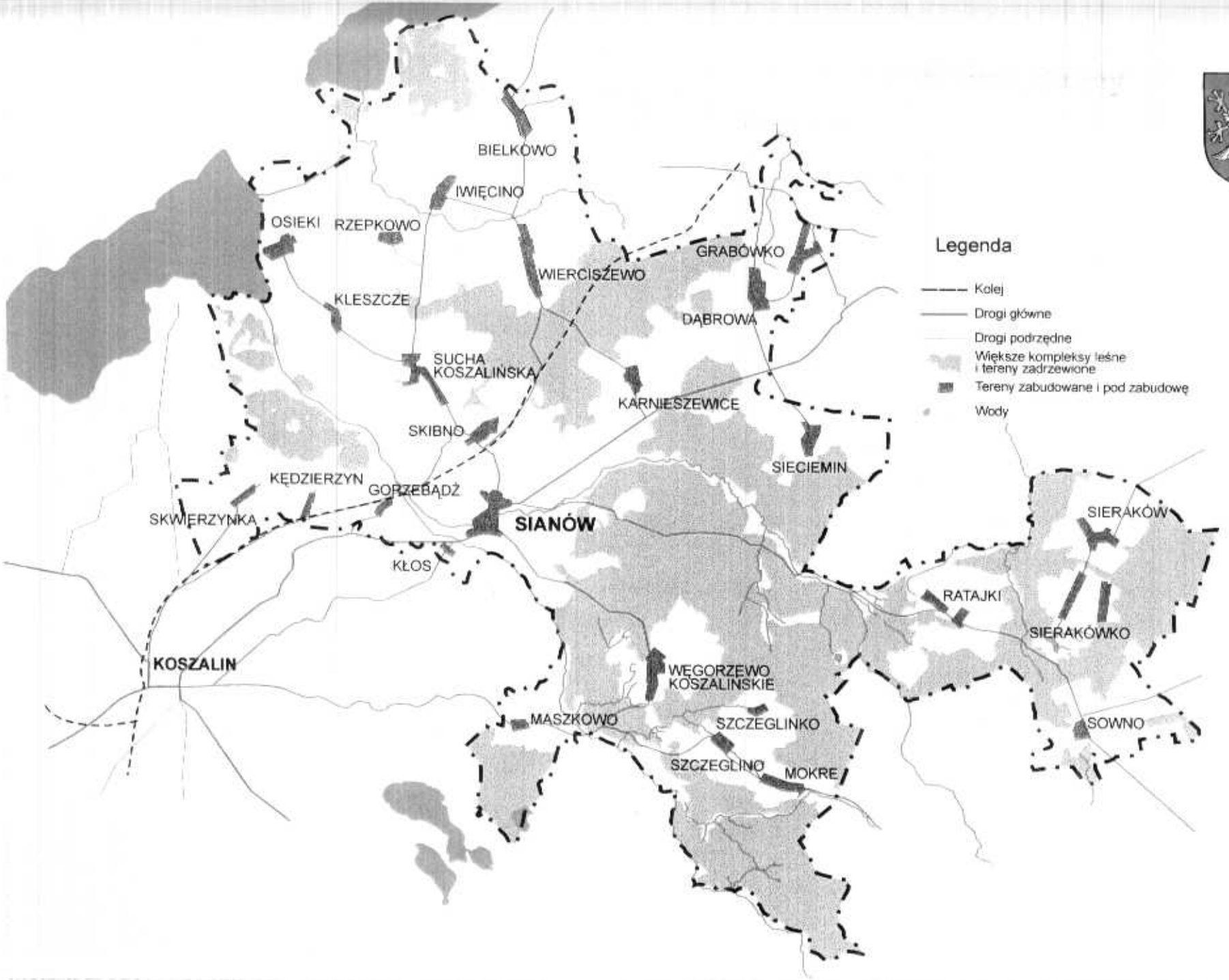
BIELKOWO
IWIĘCINO
OSIEKI
RZEPKOWO
GRABÓWKO
WIERCISZEWO
KLESZCZE
DĄBROWA
SUCHA KOSZALIŃSKA
KARNIESZEWICE
SKIBNO
SIECIEMIN
KĘDZIERZYN
GORZEBĄDŹ
SKWIERZYNKA
SIANÓW
SIERAKÓW
KŁOS
RATAJKI
SIERAKÓWKO
KOSZALIN
WĘGORZEWO KOSZALIŃSKIE
MASZKOWO
SZCZEGLINKO
SOWNO
SZCZEGLINO
MOKRE
Legenda
Kolej
Drogi główne
Drogi podrzędne
Większe kompleksy leśne i tereny zadrzewione
Tereny zabudowane i pod zabudowę
Wody



SIANÓW
Panorama miasta